

SOLICITUD DE AMPLIACIÓN DEL TERRITORIO OPERACIONAL

ARICA - PROVINCIA DE ARICA - XV REGION

CONTENIDO :

AMPLIACION DE TERRITORIO OPERACIONAL ATO LAMARA
PLANTA GENERAL Y CUADRO DE COORDENADAS

SOLICITADO POR :

PATRICIO HERRERA GUERRERO
GERENTE GENERAL
ECONSSA CHILE S.A.

VALIDADO POR :

FIRMA SISIS

CÓDIGO ATO:

SC15-01G

FECHA :

DICIEMBRE 2021

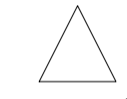
PLANO N° :

01 DE 01

REVISION

ESCALA :

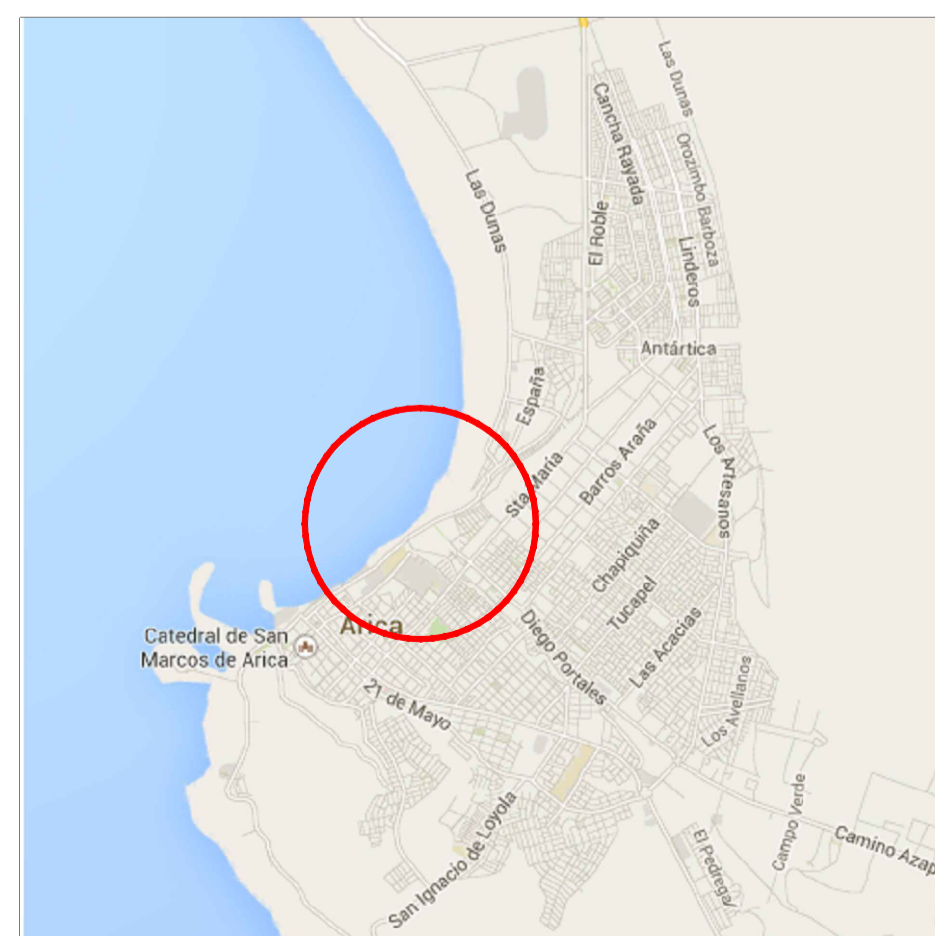
INDICADAS



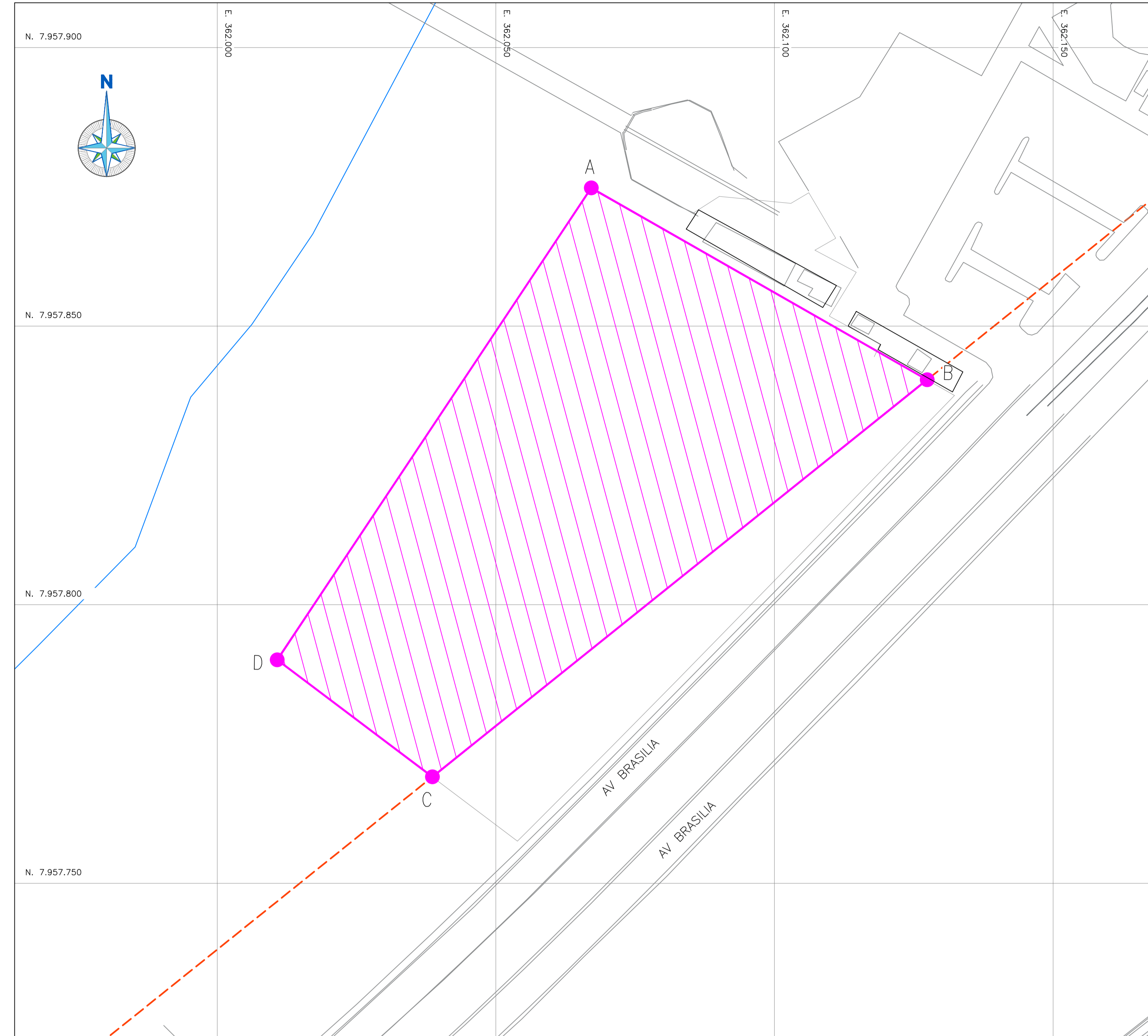
UBICACION GEOGRAFICA ESCALA REGIONAL ESCALA: S/ESC.



UBICACION GEOGRAFICA ESCALA COMUNAL ESCALA: S/ESC.



PLANTA GENERAL ATO LAMARA ESCALA 1:500

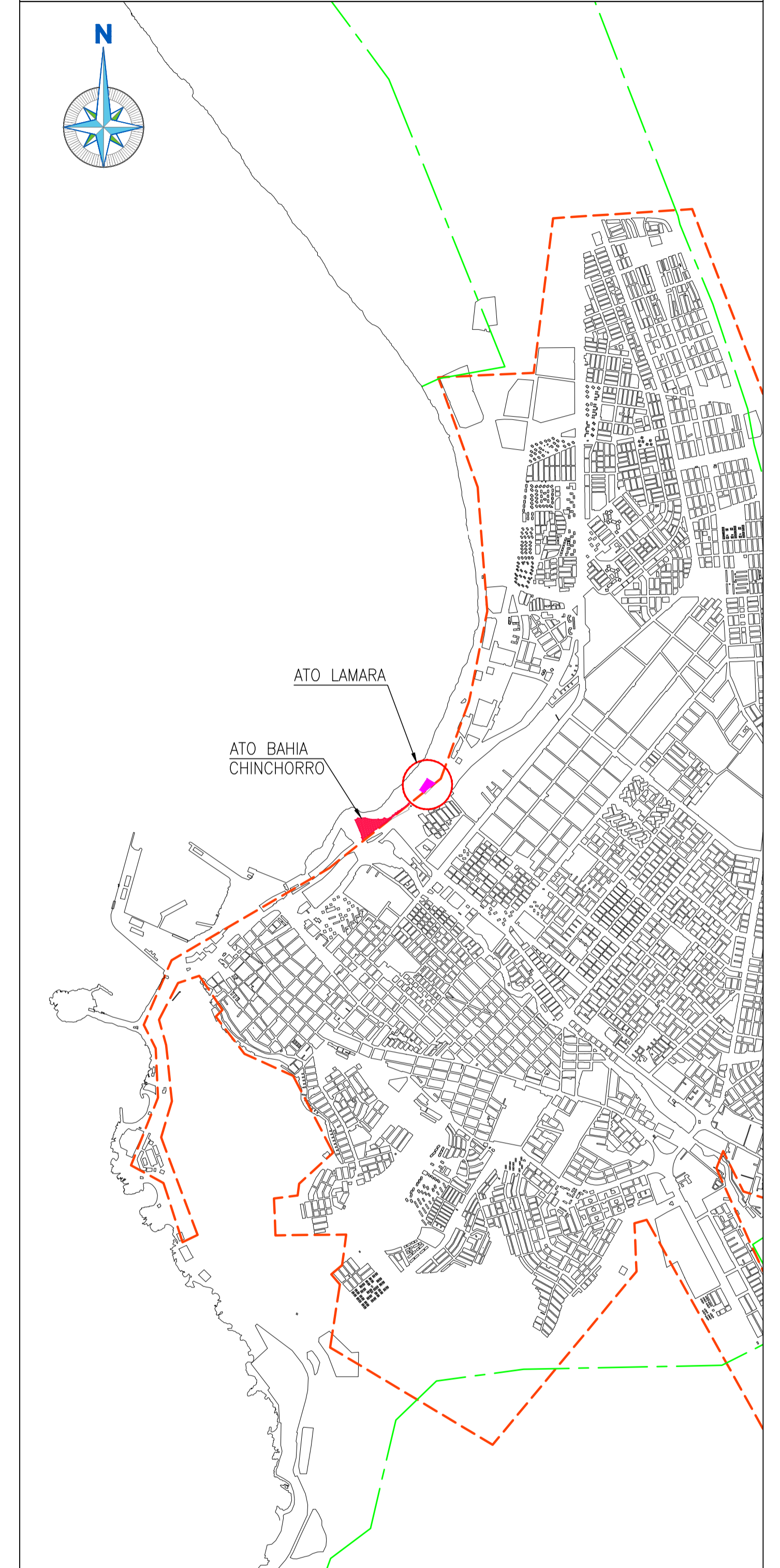


CUADROS DE COORDENADAS VÉRTICES Y RESUMEN DE SUPERFICIES

CUADRO DE COORDENADAS VÉRTICES POLIGONO ATO LAMARA		
PROYECCION UTM, DATUM WGS84, HUSO 19 SUR		
VERTICE	COORDENADAS UTM	
	ESTE	NORTE
A	362.067,1	7.957.874,8
B	362.127,4	7.957.840,4
C	362.038,6	7.957.769,1
D	362.010,8	7.957.790,1

CUADRO RESUMEN DE SUPERFICIES	
SECTOR	SUPERFICIE (Ha)
POLIGONO ATO LAMARA	0,54
TOTAL	0,54

UBICACION GEOGRAFICA, LIMITES OPERACIONAL Y URBANO ESCALA: S/ESC.



SIMBOLOGIA

- ÁREA ATO :
- LÍMITE TERRITORIO OPERACIONAL ACTUAL :
- LÍMITE URBANO :