

SOLICITUD DE AMPLIACIÓN DEL TERRITORIO OPERACIONAL

ARICA - PROVINCIA DE ARICA - XV REGION

CONTENIDO :

AMPLIACION DE TERRITORIO OPERACIONAL ATO BAHIA CHINCHORRO
DETALLE DE LOTES POR SECTOR Y CUADROS DE COORDENADAS

SOLICITADO POR :

PATRICIO HERRERA GUERRERO
GERENTE GENERAL
ECONSSA CHILE S.A.

VALIDADO POR :

FIRMA SISIS

CÓDIGO ATO:

SC15-01H

FECHA :

DICIEMBRE 2021

PLANO N° :

01 DE 01

REVISION

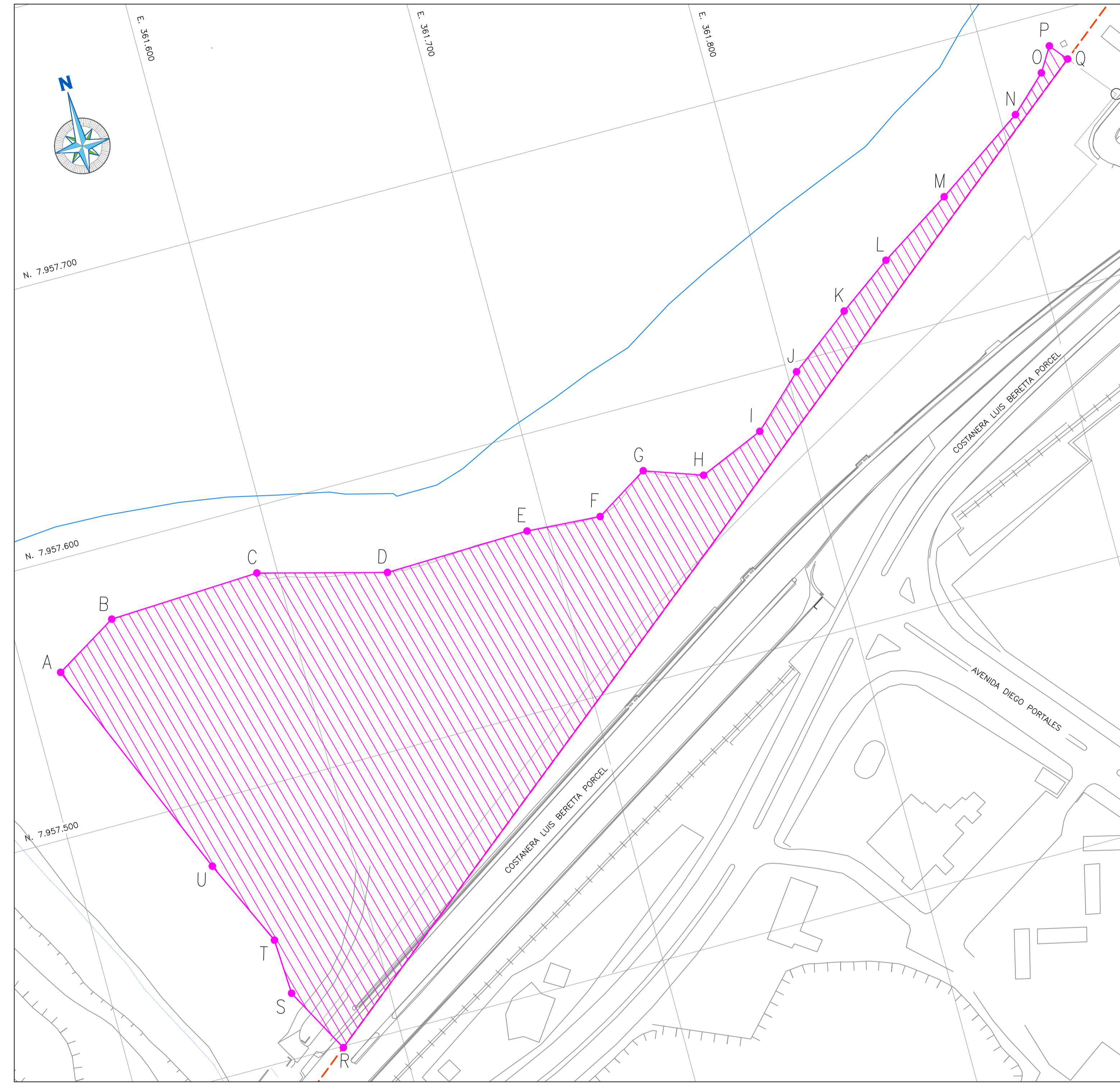
△

ESCALA :

INDICADAS

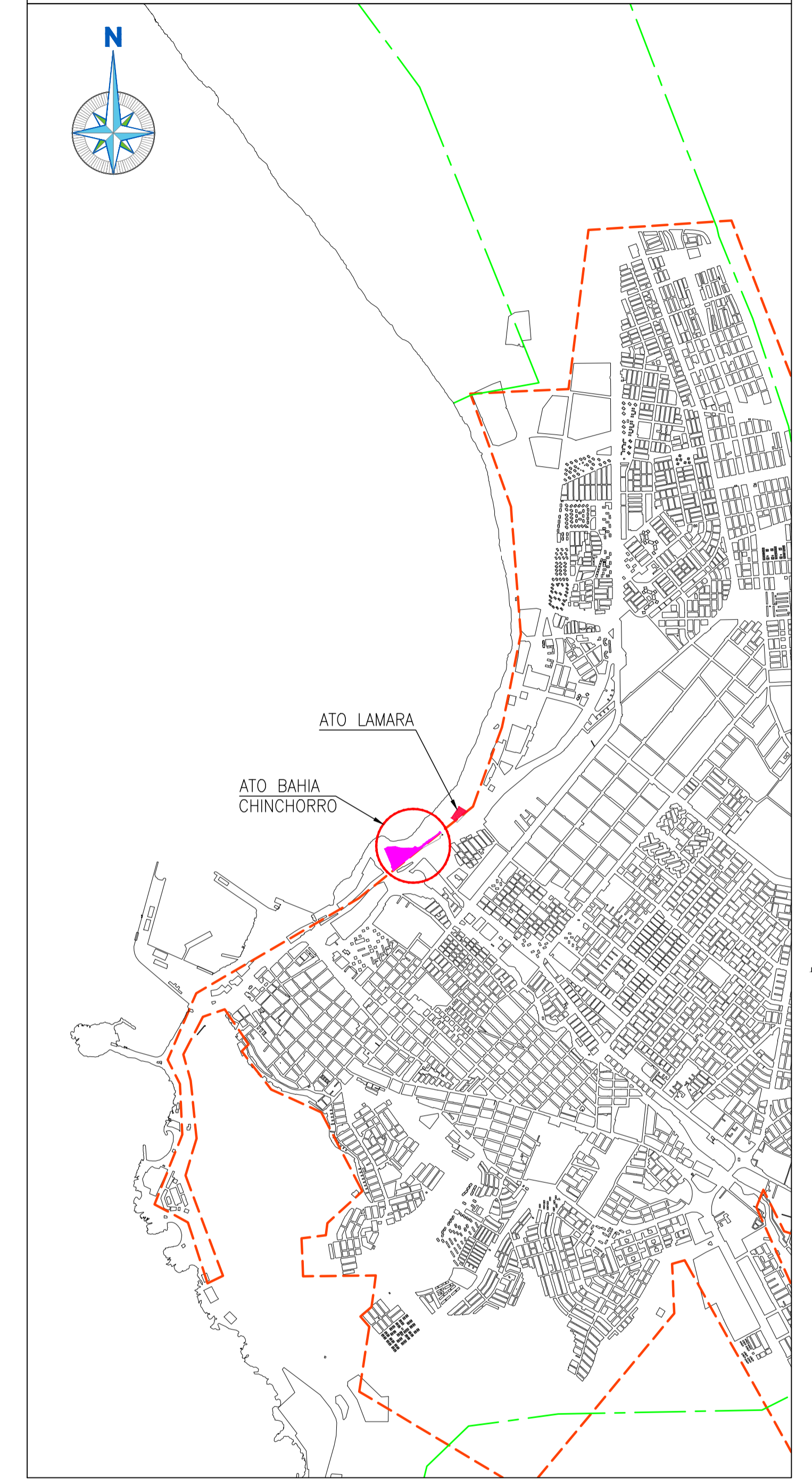
PLANTA GENERAL ATO BAHIA CHINCHORRO

ESCALA 1:1000



UBICACION GEOGRAFICA, LIMITES OPERACIONAL Y URBANO

ESCALA: S/ESC.



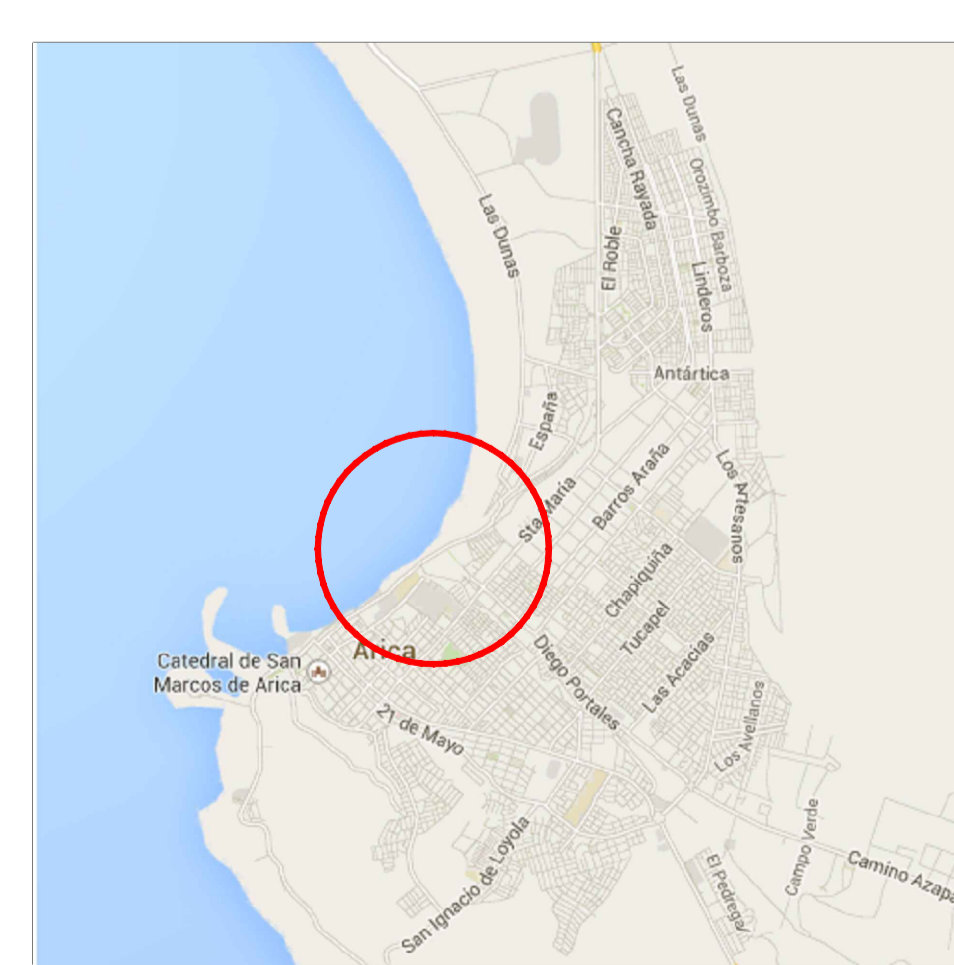
UBICACION GEOGRAFICA ESCALA REGIONAL

ESCALA: S/ESC.



UBICACION GEOGRAFICA ESCALA COMUNAL

ESCALA: S/ESC.



CUADROS DE COORDENADAS VÉRTICES Y RESUMEN DE SUPERFICIES

CUADRO DE COORDENADAS VÉRTICES POLIGONO ATO BAHIA CHINCHORRO					
PROYECCION UTM, DATUM WGS84, HUSO 19 SUR					
VERTICE	COORDENADAS UTM		VERTICE	COORDENADAS UTM	
	ESTE	NORTE		ESTE	NORTE
A	361.513,4	7.957.559,7	L	361.845,8	7.957.627,4
B	361.536,6	7.957.573,7	M	361.872,6	7.957.644,4
C	361.592,6	7.957.576,3	N	361.905,7	7.957.666,8
D	361.639,0	7.957.564,0	O	361.918,9	7.957.679,2
E	361.692,5	7.957.565,4	P	361.924,3	7.957.688,0
F	361.719,9	7.957.563,6	Q	361.929,6	7.957.681,6
G	361.739,6	7.957.575,8	R	361.578,1	7.957.399,5
H	361.760,6	7.957.568,5	S	361.564,9	7.957.423,7
I	361.784,7	7.957.578,7	T	361.563,9	7.957.444,2
J	361.803,5	7.957.596,3	U	361.548,8	7.957.476,4
K	361.826,2	7.957.613,4			

CUADRO RESUMEN DE SUPERFICIES	
SECTOR	SUPERFICIE (Ha)
POLIGONO ATO BAHIA CHINCHORRO	2,52
TOTAL	2,52

SIMBOLOGIA

ÁREA ATO :

LÍMITE TERRITORIO OPERACIONAL ACTUAL :

LÍMITE URBANO :